

Voyage en ISRAËL et JORDANIE

26 octobre au 07 novembre 2007



Dans une vie d'homme, il est des voyages que l'on ne fait qu'une fois ou jamais. Voyages initiatiques où nos pas rejoignent ceux de nos ancêtres, sans cesse guidés par la recherche des fondements de la Foi salvatrice.



Un tel voyage, Alain et Nicole Denizou l'ont organisé. Sabine Eberst, elle, a tenu « un carnet de voyage » afin de pouvoir partager avec ses amis, toute la richesse de ce séjour.

Laissons nous guider sur le chemin de la connaissance et gardons dans notre cœur tous ces instants passés pour attiser encore et encore, au fond de notre âme, l'ardent amour qu'Il nous transmet.

I) ISRAEL

Israël est un état du Proche-Orient sur la Méditerranée qui compte environ 7,2 millions d'habitants. C'est un petit pays d'environ 21000 km² s'étendant sur 450km du nord au sud, large au plus de 112 km. Sa capitale est Jérusalem (non reconnue par de nombreux pays qui ont leur ambassade à Tel Aviv. A l'origine, Israël fut le nouveau nom donné à Jacob après sa nuit de lutte avec Dieu à Péniel (Genèse 33/8).

Nous atterrissons à Tel Aviv, nos cœurs bouillonnent de joie à la pensée des quelques jours que nous allons passer sur la Terre Promise. Nous sommes impatients de fouler ce pays qui a vu, qui voit et qui verra encore l'accomplissement de nombreuses prophéties bibliques.

Loïc notre guide israélien nous emmène, avec Yaacov notre chauffeur, faire le tour de ce territoire merveilleux.

CESAREE- MONT CARMEL- NAZARETH- TIBERIADE

➤ CESAREE



Césarée est une ville romaine construite sur la côte Méditerranéenne. Résidence des procureurs romains, elle est l'une des multiples constructions du roi Hérode Le Grand (37-4 avant JC) et porte ce nom en l'honneur d'Auguste César, premier empereur romain. La ville comprend un théâtre, un amphithéâtre, des bains publics, un stade et un temple dédié à Auguste. Philippe le diacre et Corneille, centenaire de la cohorte italienne, y habitaient.

L'apôtre Paul y fut emprisonné pendant 2 ans avant de se rendre à Rome (Actes 10 à 14).

➤ MONT CARMEL AVEC PANORAMA SUR LA VALLEE DE YISREEL

Le Carmel est une chaîne de collines s'avancant dans la mer près du port moderne d'Haïfa. Le mont Carmel est le site où Elie défia les prophètes de Baal (1 Rois 18/19) ; Baal était adoré en tant que dieu du climat capable de donner ou de retenir les produits de la terre. C'est sur le mont Carmel que la Sunamite vient rencontrer le prophète Elisée, son enfant venant de mourir (2 Rois 4/25). Du mont Carmel, nous pouvons voir la vallée de Méguiddo (encore appelée Harmagedon dans Apoc .. 16/16) située en bordure de la plaine de Yisréel.



➤ NAZARETH



Ville de Galilée où vivaient Joseph et Marie (Luc 1/26), c'est un haut lieu de la chrétienté.

Une basilique, l'Eglise de l'Annonciation, est construite sur le possible emplacement de la maison de Marie.

➤ TIBERIADE

Tibériade, une ville fondée par Hérode Antipas en l'an 20 de notre ère et nommée ainsi en raison de l'empereur Tibère, était une ville totalement païenne d'après les Evangiles ; il ne semble pas que Jésus l'ait visité (Jean 6 /1à23). Considérée comme impure pour le juif car elle avait été construite sur un ancien cimetière, aujourd'hui Tibériade est, pour les juifs, une ville sainte. La Michnah ou loi orale composant le Talmud avec la Gémara, a été mise par écrit au IIème siècle après JC, à Tibériade.


➤ LAC DE GENESARETH- CAPERNAÛM

C'est en Galilée que Jésus passa la plus grande partie de son ministère. A son époque, la région située au nord d'Israël était placée sous l'autorité d'Hérode Antipas, l'un des quatre fils d'Hérode Le Grand. Jésus parcourait la Galilée enseignant, proclamant la bonne nouvelle du Royaume de Dieu et guérissant les malades. C'est au bord du lac de Galilée à Capernaüm (en hébreu « village de la consolation »), que Jésus appela ses premiers disciples. On peut y visiter les ruines d'une synagogue où s'entremêlent style romain et symboles juifs.



Le lac de Galilée ou lac de Tibériade ou de Gènesareth, est un lac d'eau douce mesurant 21km de long sur 8 à 16km de large. Entouré de collines, lorsque le vent s'y engouffre, il peut provoquer de fortes tempêtes comme celle qu'ont connue les disciples - Matt 8/23.

Alors que nous faisons un petit tour en bateau sur ce lac, le soleil dardant ses derniers rayons, nous sommes bercés par les chants de louange de Daniel Carmel. Comme c'est doux, reposant... Seigneur accorde nous d'être comme Toi, de rester toujours calmes et pleins de foi face aux dangers qui peuvent se présenter.



➤ LE GOLAN- LE JOURDAIN



Nous montons sur le plateau du Golan et à partir du mont Ben Tal nous avons une vue sur la Syrie et le mont Hermon.

Le mont Hermon, montagne haute de 3000m, se situe sur les frontières entre Israël, le Liban et la Syrie. Ses neiges approvisionnent la source du Jourdain. Ce dernier débute au pied du mont Hermon, traverse le lac de Galilée et se jette dans la mer morte. Les Israélites l'ont franchi pour entrer dans le pays promis ; c'est aussi là que Naaman le syrien a été purifié de sa lèpre (2 Rois 5), David l'a traversé pour fuir son fils Absalom ; Jésus lui-même et d'autres hommes y furent baptisés par Jean (Marc 1/9).

➤ BETH SHEAN

Beth Shean signifie en hébreu la maison de l'abondance. C'est une des plus vieilles cités d'Israël. Ancienne ville de la Décapole (la décapole étant un groupe de 10 cités grecques indépendantes principalement au sud de la Galilée et à l'est du Jourdain). Nous y visitons d'extraordinaires ruines romaines et byzantines.

Sur une de ses collines, nous voyons le mont Guilboa où Saül et trois de ses fils furent tués dans la bataille contre les Philistins (1 Samuel 31/1).



➤ LA MER MORTE

C'est un lac d'eau salée alimenté par le Jourdain, bordé par Israël et la Jordanie. Son taux de sodium est de 275g/l d'eau tandis que l'eau de mer contient 35g/l. Elle est si salée qu'aucune vie n'y est possible. La mer morte est le point le plus bas du globe terrestre, elle est située à 417m en dessous du niveau de la mer. Sa superficie diminue fortement d'année en année en raison de l'évaporation et de la surexploitation du Jourdain.

MASSADA- EN GUEDI- QUMRAN

➤ MASSADA

Massada est une forteresse hérodienne située sur un éperon rocheux près de la mer morte. C'est à Massada que s'unirent les dernières forces de la résistance juive contre les romains en 73 de notre ère. Elle s'acheva par un suicide collectif des juifs. On peut y monter par téléphérique ou en empruntant le chemin du serpent.



➤ EN-GUEDI

En-Guédi est une réserve naturelle. En escaladant quelques rochers nous pouvons voir la cascade appelée aussi cascade de David. De même que le roi s'y réfugia (1 Samuel 24), nous aussi nous aspirons à nous mettre à l'abri de la chaleur du désert au pied de cette source qui nous rafraîchit. L'accès n'est pas facile pour l'ensemble du groupe mais les efforts physiques sont bien vite récompensés à la vue de ce lieu calme, reposant, désaltérant.



➤ QUMRAN



Les manuscrits de la mer Morte ont été découverts en 1947 dans des grottes proches de la mer salée. La communauté de Qumrân les avait soigneusement mis à l'abri dans des jarres puis cachés lors de l'invasion romaine à l'époque de la révolte juive en 66. Ces manuscrits ont fait connaître une branche du judaïsme : les Esséniens. Cette communauté était une secte monastique ayant choisi de vivre dans l'isolement en plein désert près de la mer Morte. Ils étudiaient assidûment les écritures et étaient soumis à une règle monastique stricte.



JERUSALEM

C'est sans doute l'une des plus célèbres cités du monde ; ville sacrée à la fois pour le juif, le chrétien et le musulman. Elle est située en altitude sur les collines de Judée à environ 50km à l'est de la Méditerranée et à 30km à l'ouest de la mer morte.

➤ LA NOUVELLE VILLE

Nous visitons le **YAD VASHEM**, le mémorial sur la Shoah, unique en son genre. Construit sur une colline, le musée a une forme de prisme triangulaire. Un circuit chronologique historique nous retrace l'holocauste, véritable tournant dans l'Histoire de la nation juive et de toute l'humanité. Les images sont souvent terribles mais elles retracent une réalité et le visage des enfants nous émeut au plus profond de nous même. Je pense à mes deux filles Mégane et Sandra qui sont en France, je les aime profondément. La sortie du musée débouche sur une vue d'ensemble des environs de Jérusalem avec toute sa symbolique.

- Nous nous arrêtons devant **la KNESSET**, le parlement israélien en face duquel se trouve la **Ménorah**, grand chandelier à sept branches en bronze où sont sculptés des symboles retraçant l'histoire du peuple juif.



➤ LA VIEILLE VILLE

L'histoire de Jérusalem et de son Temple parle au cœur de chacun d'entre nous. Comment comprendre que « la ville de paix » soit le théâtre de conflits, de destructions, de meurtres ? Quelle est la signification de Jérusalem dans le cœur de Dieu et de son Temple

En 970 avant JC Salomon y fit construire le premier Temple (1 et 2 Rois) qui fut détruit en 587 par Nebudcadnetsar roi de Babylone. Les juifs déportés espèrent la construction d'un nouveau Temple minutieusement décrit dans Ezéchiel 40 /44.

C'est Cyrus le Perse qui leur permet de retourner en Juda en 537 avant JC et en 515 ils achèvent la reconstruction de l'ancien Temple. Puis vint la domination grecque avec Alexandre Le Grand en 333, le Temple est profané en 166 par Antiochus IV Epiphane le roi syrien. La révolte des Maccabées va permettre la purification du Temple ce qui donnera naissance à une fête commémorative la Dédicace ou Hanoukka que Jésus a connu - Jean 10/22. Les juifs connaissent une indépendance jusqu'en 63 avant JC, date qui marquera le début de l'oppression romaine. C'est Hérode Le Grand qui entreprendra la transformation et la rénovation du second Temple qui après 500 ans d'existence avait un besoin urgent de restauration. Le Temple d'Hérode est somptueux mais ce dernier sera complètement détruit en 70 de notre ère par le général romain Titus à la suite de la révolte juive contre Rome en 64. Jésus prédit la destruction du Temple dans Matthieu 24.



Certaines parties de sa structure massive sont encore visibles aujourd'hui : le célèbre mur des Lamentations (mur Occidental) est sans doute l'édifice le plus sacré pour les Israélites et le mur Est.

Du mont des Oliviers au delà de la vallée du Cédron nous avons une belle vue sur le quartier de l'ancien Temple. Des sanctuaires islamiques érigés au VII^{ème} siècle comme le Dôme du Rocher avec sa coupole dorée et la mosquée d'El-Aqsa sont situés à quelques mètres seulement de l'emplacement du Temple d'Hérode. Selon la tradition ce serait sur le mont du Temple, le mont Moriya, qu'Abraham fut mis à l'épreuve quand Dieu lui demanda de sacrifier son fils Isaac.

JERUSALEM est au cœur de la Bible. Le Psaume 137/4 nous dit que Jérusalem est le principal sujet de joie pour notre Dieu. Jésus s'y rendit à plusieurs reprises (Luc 2-10-13; Jean 2-7 etc...). comme il approchait de la ville, Jésus en la voyant pleura sur elle » (Luc 13/33). Il prophétisa sur la destruction du Temple. Sa dernière visite à Jérusalem marquera l'apogée de son ministère, il avait accompli la volonté du Père : « Car Dieu a tant aimé le monde qu'il a donné son fils unique afin que quiconque croit en lui ne périsse point mais qu'il est la vie éternelle » Jean 3 /16). Jérusalem devient alors la figure de la cité céleste idéale que les anciens prophètes avaient prédite avec passion. Apocalypse 21 nous parle de la nouvelle Jérusalem, celle dont Dieu est l'architecte et le constructeur :



« Je ne vis point de Temple dans la ville car le Seigneur Dieu tout puissant est son Temple ainsi que l'Agneau. La ville n'a besoin ni du soleil ni de la lune pour l'éclairer car la gloire de Dieu l'éclaire et l'Agneau est son flambeau »

N.B Les références bibliques sont tirées de la Bible Louis Segond

II) LA JORDANIE

Nous abordons la dernière partie de notre voyage : la Jordanie où d'autres aventures nous attendent. Notre nouvelle guide s'appelle Fatima.

Le royaume hachémite de Jordanie est un état du Proche Orient d'environ 97800 km² entouré par Israël, la Syrie, l'Irak et l'Arabie Saoudite. C'est une monarchie constitutionnelle dont le souverain actuel est Abdallah II. A l'époque de l'exode et de la conquête de Canaan par le peuple hébreu, la Jordanie était le territoire des Ammonites, des Moabites et des Edomites.

Les Ammonites étaient descendants de Ben Ammi, dernier fils de Lot. Rabba était la capitale d'Ammon qui est aujourd'hui Amman, capitale de la Jordanie.

Les Edomites sont descendants d'Esau, frère de Jacob.

Les Moabites sont descendants d'une relation incestueuse entre Lot et sa fille aînée (Genèse 19/30). Le mariage de Ruth la Moabite avec Boaz l'hébreu servira à Dieu pour accomplir son dessein et sa grâce. En effet c'est de leur descendance qu'est issu Obed, le grand père de David et quelques générations plus tard Jésus qui est le sauveur d'Israël mais aussi de toute la race humaine.

➤ LE MONT NEBO

C'est une haute montagne de Jordanie d'où Dieu a montré la terre sainte à Moïse juste avant sa mort. Du mont Nébo on aperçoit la mer morte et par temps clair, la ville de Jéricho (Deutéronome 32/49 à 52).


➤ LA MOSAÏQUE DE MADABA




Ce pavement de mosaïque façonné en carte a été découvert dans la région de Moab. Les archéologues la font remonter à la deuxième moitié du VI^e siècle. Cette carte a été réalisée au cours de la période byzantine : c'est une topographie de Babylone à l'Egypte et du désert d'Arabie à la méditerranée.

➤ PETRA

Pétra est située à 250 km au sud d'Amman. Créée par les Edomites qui ont dominé la région du VIII^e au V^e siècle avant JC, elle est ensuite passée aux mains des Nabatéens (peuple de l'Arabie du nord-ouest aujourd'hui disparu). Les Nabatéens fondèrent un puissant royaume dont Pétra est la capitale, ils pensent qu'elle est protégée par le dieu DUCHARA mais cela ne l'a pas empêché de tomber entre les mains des romains en 106 de notre ère.



Pétra est une cité prospère en raison de sa position stratégique sur la route caravanière entre l'Arabie, la mer Rouge et la Méditerranée. La ville était située dans une gorge où l'eau était abondante. Dans la cité nous voyons de nombreux tombeaux creusés à même la roche et qui présentent des façades de type hellénistiques dont le célèbre Khazneh (encore appelé le Trésor) qui apparaît juste après le Défilé constitué lui-même de tectonique naturelle.



La cité présente aussi un théâtre également creusé dans la roche et qui pouvait contenir jusqu'à 4000 personnes.

Pour espérer voir le monastère Al Deir, marches sous un soleil de plomb. Il se trouve où l'on peut voir le Wadi Araba, le mont trouve le tombeau d'Aaron, frère de Moïse, on peut monter jusqu'au monastère à dos d'âne courageux groupe de français.....



il faut grimper 873 mètres sur une hauteur Haroun (où se trouve le tombeau de Moïse). On peut monter à pied comme ce

Avant de quitter la Jordanie pour rejoindre Eilat, nous nous dirigeons vers le Wadi Rum, désert situé au sud de la Jordanie à la frontière avec l'Arabie Saoudite. Au sud-ouest le désert plonge dans le golfe d'Aqaba sur la mer Rouge. Wadi Rum impressionne par la verticalité de ses roches qui sont plantées comme des dunes dans le sable. Ses djebels de grès varient du noir au jaune clair avec une prédominance de rouge. Les roches ont subi le poids du temps et de l'érosion, elles sont polies, stratifiées et peuvent s'élever jusqu'à 1854 m d'altitude.



Le Wadi Rum est aussi le désert du célèbre Lawrence d'Arabie (1888-1935), archéologue et officier britannique. Lawrence tombe amoureux du Moyen Orient, il vit avec les Arabes, porte leurs habits, apprend leur culture et leur dialecte. Il est resté très populaire parmi les Arabes car il les a soutenus dans leur lutte pour se libérer du joug ottoman et européen (de 1916 à 1918).



Après ce dépaysement complet nous rejoignons Eilat, ville située à l'extrémité sud d'Israël au bord de la mer Rouge. C'est une station balnéaire idéale pour la plongée sous marine et ses excursions dans le désert du Néguev où nous nous dirigeons.

- Dans la vallée de l'**ARAVA**, nous visitons le parc de Timna avec les mines du roi Salomon. Cette région était anciennement le territoire des Edomites à l'époque des patriarches. David conquiert les Edomites (1 Rois 9v26). Grâce à cette conquête Salomon peut construire un port à Etsyon-Guéber et exploite les mines de cuivre de cette région.

Le paysage est magnifique, on se sent minuscule face à toutes ces montagnes rocheuses qui s'élèvent autour de nous. La nature nous offre un spectacle étonnant comme ce champignon parfaitement et naturellement sculpté dans le sable rouge.

De temps en temps nous rencontrons un groupe de bouquetins, quelques acacias. La marche dans le désert est difficile, éprouvante. On comprend mieux l'attitude des israélites qui y ont vécu 40 ans ! Le désert est silencieux, on se sent seul, on aspire à un repos, de l'ombre, de l'eau... C'est alors qu'on aurait envie de crier au Seigneur comme David quand il se trouvait dans le désert de Juda : « Ô Dieu tu es mon Dieu, je te cherche ; mon âme a soif de toi, mon corps soupire après toi, dans une terre aride, desséchée, sans eau. Ainsi je te contemple dans le sanctuaire, pour voir ta Puissance et ta Gloire » (Psaume 63)



Le séjour se termine par la visite de la tombe de Ben Gourion, célèbre homme politique israélien qui a proclamé le 14 mai 1948 la création de l'Etat d'Israël. Après presque 2000 ans de diaspora, des milliers de juifs du monde entier retournent sur la terre promise, comment ne pas y voir la main de Dieu.

Faire un compte rendu du voyage fut pour moi très enrichissant d'un point de vue historique mais aussi spirituel.

Seigneur, Éternel notre Dieu ton Nom est magnifique sur toute la terre et Israël est imprégné de Ta Personne !

MERCI



Sabine Eberst